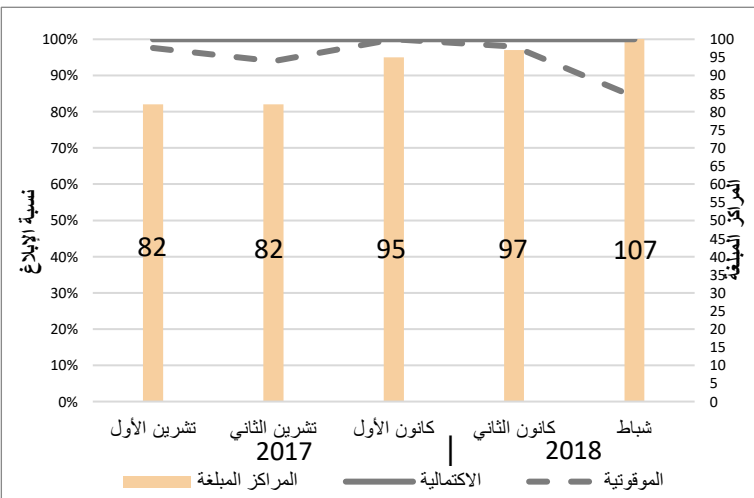
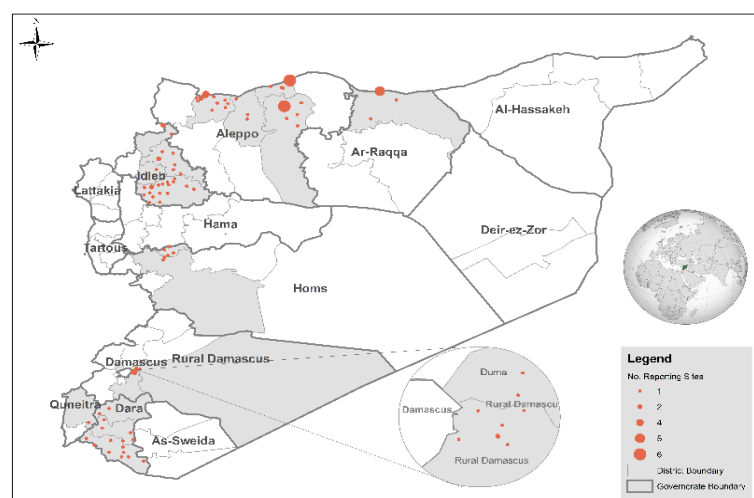


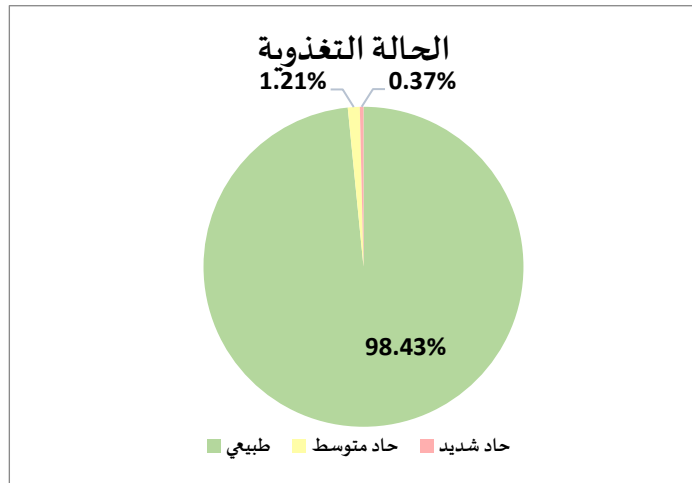
- تم إجراء مسح SMART للحالة التغذوية في منطقة تل أبيض في محافظة الرقة في نواحي تل أبيض وسلوك وعين عيسى، تم اختيار 42 عنقود بشكل عشوائي. بلغ عدد المنازل التي تمت زيارتها 924 HH، وبلغ عدد الأطفال المقاسين خلال المسح (الذين تتراوح أعمارهم بين 6 أشهر و 59 شهرا) 908 طفل. تم جمع مؤشرات الوزن، الطول، محيط منتصف الذراع MUAC، تحري الوذمة، العمر والجنس. تم الانتهاء من المسح في 10 أيام (من 17 - إلى 27 كانون الثاني 2018). وقد تم تحليل البيانات بشكل مبدئي مع مؤشر جودة ممتاز. يمكن تلخيص النتائج كالتالي:
  - بالاعتماد على مؤشر الوزن للارتفاع WHZ: معدل سوء التغذية الشامل (C.I 95% 1.0 – 3.4) 1.9% GAM، معدل سوء التغذية الحاد الشديد SAM (C.I 95% 0.0 – 0.8) 0.1%.
  - بالاعتماد على محيط منتصف الذراع MUAC: معدل سوء التغذية الشامل (C.I 95% 1.1 – 3.2) 1.9% GAM، معدل سوء التغذية الحاد الشديد SAM (C.I 95% 0.3 – 1.6) 0.7%.
  - تعتبر النتائج مقبولة وفقاً لمعايير منظمة الصحة العالمية.
  - معدل سوء التغذية المزمن أو التقزم (C.I 95% 27.9 – 32.4) 32.4% Stunting وهذا يشير إلى سوء في حالة التغذية المزمنة وفقاً لمعايير منظمة الصحة العالمية.
  - تفعيل برنامج الترصد التغذوي في منطقة الطبقة - محافظة الرقة بالتنسيق مع مجموعة عمل التغذية، تم إجراء التدريب المناسب للكوادر وأُتبع بالاختبار المعياري، سيبدأ العمل بالمرحلة التجريبية Pilot في 5 مراكز صحية في 17 آذار على أن تنضم 5 مراكز صحية أخرى إلى نظام الترصد التغذوي خلال الشهر القادم بعد مراجعة بيانات المرحلة التجريبية.
  - استكمال تفعيل برنامج الترصد التغذوي في منطقة منبج (ريف حلب الشرقي) بالتنسيق مع مجموعة عمل التغذية في 10 مراكز صحية، تم مسح 4536 طفل ضمن الفئة العمرية 6-59 شهر من بينهم سجلت 113 حالة GAM.
  - خلال شهر شباط 2018، أرسل (107/107) 100% من المراكز الصحية في 8 محافظات تقاريرهم الشهرية، وقد وصل 84% ضمن الوقت المحدد.
  - بلغ العدد الكلي لحالات سوء التغذية المكتشفة 1013 حالة من أصل 42932 طفل تم قياسه (57% منهم بعمر أقل من سنتين)، صنفت الحالات كالتالي: 766 سوء تغذية حاد متوسط MAM (1.21%)، و 247 سوء تغذية حاد شديد SAM (0.37%) بدون حالات وذمة، بلغ معدل سوء التغذية الشامل GAM 1.57%.
  - قياس محيط منتصف العضد MUAC للمرضعات والحوامل PLW في 52 مركز صحي في 5 محافظات. تم مسح 8263 امرأة حامل ومرضع لتحري سوء التغذية (4254 حامل و 4009 مرضع)، صنفت 4.9% من تلك الحالات كسوء تغذية وتمت إحالتهم إلى مراكز التدبير (402 حالة).
  - استمرار العمل بمرحلة الزد سكور في 32 مركز صحي في 5 محافظات، حيث تم مسح الحالة التغذوية لدى 13.135 طفل بعمر أقل من 5 سنوات عبر تحري جميع مؤشرات سوء التغذية، من بينهم 2539 طفل بعمر 0 - 6 شهور، سجلت 62 حالة سوء تغذية شامل GAM لدى تلك الفئة العمرية (36 MAM و 26 SAM).
  - 349 حالة سوء تغذية لم تتم إحالتها إلى مراكز التدبير للأسباب التالية: غياب أو بعد مراكز التدبير في 123 (35%)، مشكلات في التواصل والأمور اللوجستية في 226 حالات (65%).
  - تمكن منسوقو المناطق DNOs من التواصل مع 92% من مجمل الحالات المحالة إلى مراكز التدبير من أجل متابعتها بعد 15 يوم، السبب الرئيسي لعدم إمكانية التواصل في 8% من الحالات المحالة هو غياب وسائل الاتصال المحلية (الهاتف والانترنت).
  - 653 فقط من حالات سوء التغذية التي تم التواصل معها تمكنت من زيارة مراكز التدبير في مناطقها، 43 حالة لم تزر المراكز العلاجية (منها 3 حالات SAM).
- الخلاصة:**
- مؤشري الاكتمالية والموقوتية أكبر من 80% على مدى 8 أشهر الماضية.
  - توقف عمل برنامج الترصد التغذوي في ريف دمشق (الغوة الشرقية) من 18 شباط نتيجة العملية العسكرية على المنطقة والنزوح الكبير للسكان. يقوم الشركاء العاملين في المجال الإنساني بإجراءات الاستجابة بمسح MUAC للأطفال والنساء الحوامل والمرضعات في الملاجئ وتوزيع البسكويت عال الطاقة ووجبات غذائية و RUTF بالرغم من وجود تحديات كبيرة.
  - الحاجة إلى تقوية برامج IYCF في العديد من المناطق حيث اكتشفت حالات سوء التغذية بعمر أقل من 6 شهور (المعرة - الرستن - الصنمين - اعزاز - درعا - حارم - جرابلس - تل أبيض).
  - المشاركة في التخطيط والتدريب للمسح التغذوي SMART في منطقة جرابلس - حلب والذي سيتم تنفيذه خلال شهر آذار من قبل منظمة IDA.

مؤشري الاكتمالية والموقوتية



خريطة التغذية





حاد شامل		حاد شديد		حاد متوسط		طبيعي		الأطفال المقاسين
%	العدد	%	العدد	%	العدد	%	العدد	العدد
1.6%	1013	0.37%	247	1.21%	766	98.4%	41919	42932

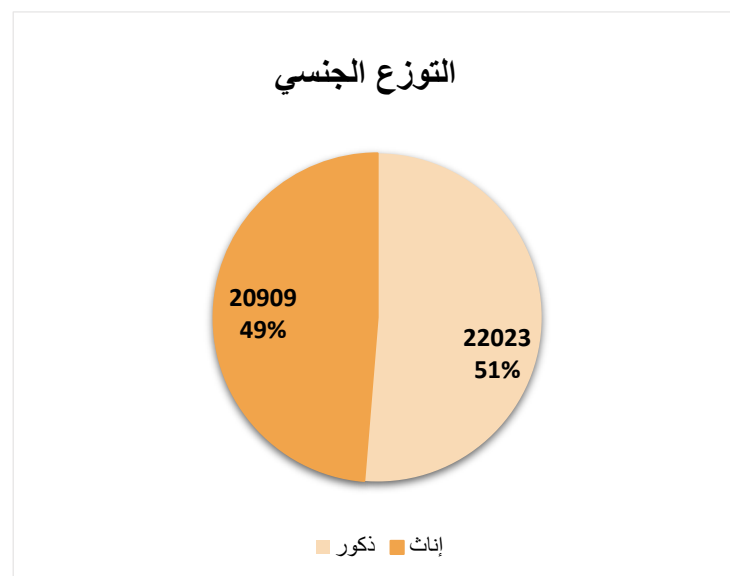
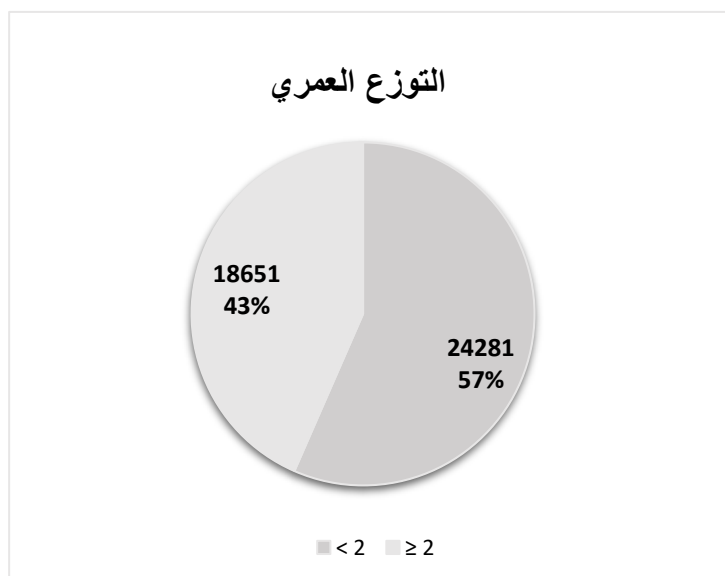
الوزمة						
الكلية		الإناث		الذكور		الفئة العمرية
%	العدد	%	العدد	%	العدد	
0.00%	0	0.00%	0	0.00%	0	> 2 سنة
0.00%	0	0.00%	0	0.00%	0	≤ 2 سنة
0.00%	0	0.00%	0	0.00%	0	الكلية

## تقييم الوضع التغذوي - قياس محيط منتصف الذراع (الأطفال دون عمر 5 سنوات)

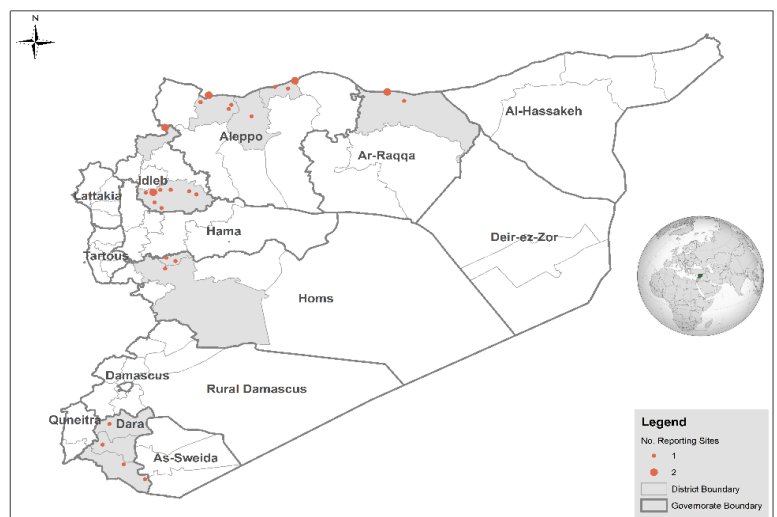
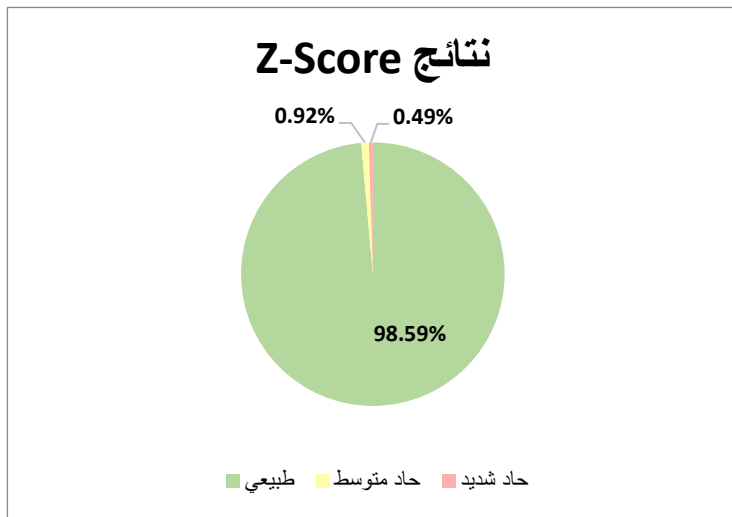
الفئة العمرية	التصنيف	الذكور		الإناث		الإجمالي	
		%	العدد	%	العدد	%	العدد
> 2 سنة	حاد شديد	0.8%	102	1.1%	133	1.0%	235
	حاد متوسط	2.2%	281	3.5%	414	2.9%	695
	طبيعي	96.9%	12148	95.3%	11203	96.2%	23351
	الإجمالي	100.0%	12531	100.0%	11750	100.0%	24281
≤ 2 سنة	حاد شديد	0.0%	1	0.1%	11	0.1%	12
	حاد متوسط	0.4%	34	0.4%	37	0.4%	71
	طبيعي	99.6%	9457	99.5%	9111	99.6%	18568
	الإجمالي	100.0%	9492	100.0%	9159	100.0%	18651
الإجمالي	حاد شديد	0.5%	103	0.7%	144	0.4%	247
	حاد متوسط	1.4%	315	2.2%	451	1.2%	766
	طبيعي	98.1%	21605	97.2%	20314	98.4%	41919
	الإجمالي	100.0%	22023	100.0%	20909	100.0%	42932

\* في عينة منسجمة يتوقع وجود أطفال بعمر أكبر من سنتين بمعدل ثلثي العينة، وباعتبار أن قياس MUAC لدى الأطفال الصغار (أقل من 2 سنة) يسبب تحيز في تمثيل العينة، لذلك يستخدم التثقيف weighted في حال وجود عدد قليل من الأطفال بعمر أكبر من سنتين

## التوزيع العمري والجنسي للأطفال المقاسين (الأطفال دون عمر 5 سنوات)



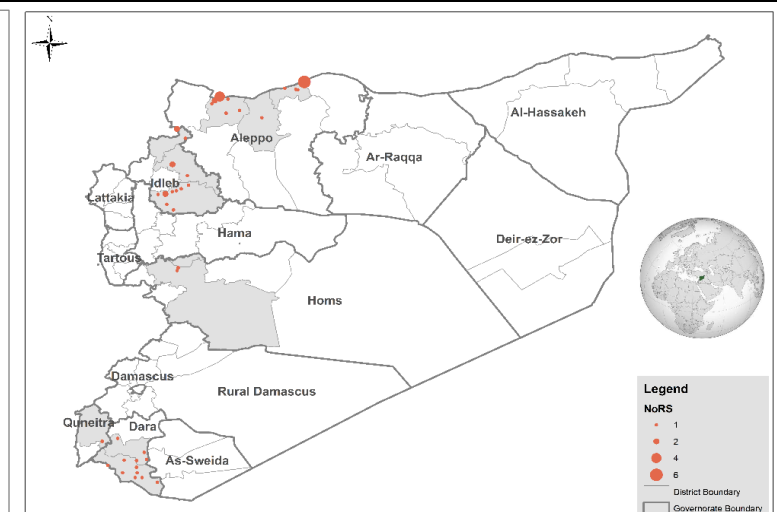
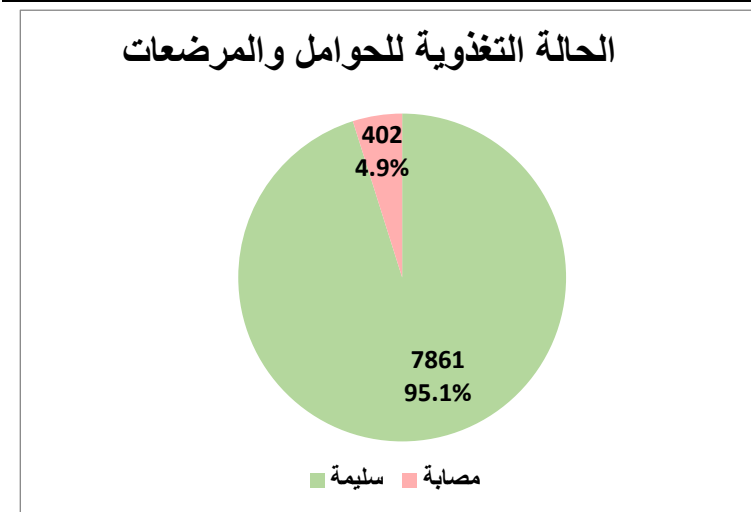
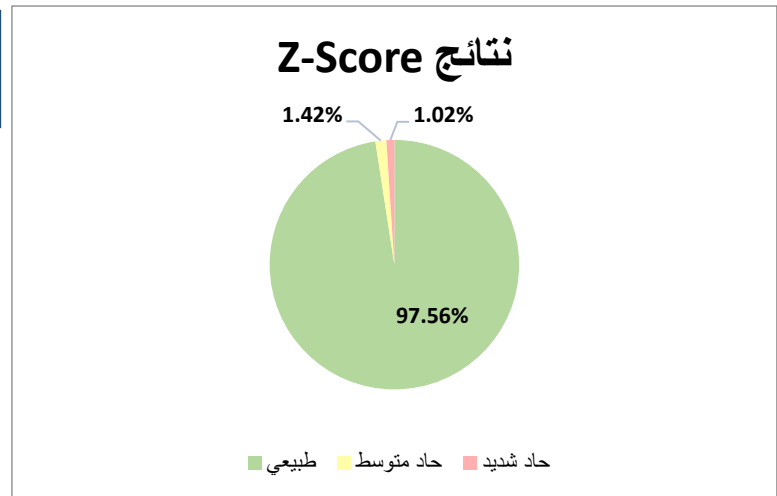
Governorate	District	Subdistrict	No. Accessible communities	No. Reporting sites	Measured Children	Age Group	Males				Females				Weighted Total *		
							SAM	MAM	Normal	Oedema	SAM	MAM	Normal	Oedema	MAM %	SAM %	GAM %
							<2	≥2	<2	≥2	<2	≥2	<2	≥2	<2	≥2	<2
Aleppo	A'zaz	A'zaz	20	10	5516	<2	5	27	1687	0	9	38	1384	0	0.7%	0.2%	0.9%
						≥2	0	1	1174	0	1	0	1190	0			
Aleppo	A'zaz	Mare'	14	1	654	<2	1	2	144	0	2	8	142	0	1.3%	0.3%	1.6%
						≥2	0	0	175	0	0	1	179	0			
Aleppo	A'zaz	Aghtrin	17	3	1429	<2	1	4	346	0	2	6	343	0	0.6%	0.1%	0.7%
						≥2	0	1	362	0	0	0	364	0			
Aleppo	A'zaz	Suran	41	2	1017	<2	1	0	248	0	1	10	201	0	0.7%	0.1%	0.9%
						≥2	0	0	280	0	0	0	276	0			
Aleppo	Jarablus	Jarablus	27	9	4181	<2	36	43	1288	0	32	58	1348	0	2.0%	0.9%	2.9%
						≥2	0	10	730	0	2	7	627	0			
Aleppo	Al Bab	Al Bab	23	2	925	<2	4	5	217	0	4	11	228	0	1.4%	0.6%	2.0%
						≥2	0	1	225	0	0	1	229	0			
Aleppo	Al Bab	Ar-Ra'ee	31	1	685	<2	0	3	160	0	2	0	182	0	0.3%	0.4%	0.7%
						≥2	0	0	169	0	1	0	168	0			
Aleppo	Menbij	Menbij	101	7	3449	<2	9	24	891	0	14	29	784	0	1.2%	0.5%	1.7%
						≥2	0	1	895	0	2	4	796	0			
Aleppo	Menbij	Al-Khafsaa	17	1	161	<2	1	2	28	0	0	1	18	0	2.6%	0.7%	3.3%
						≥2	0	0	62	0	0	1	48	0			
Aleppo	Menbij	Abu Qalqal	42	2	926	<2	5	4	258	0	2	12	214	0	1.4%	0.5%	1.9%
						≥2	0	0	230	0	0	2	199	0			
Ar-Raqqa	Tell Abiad	Ein Issa	34	1	411	<2	0	3	113	0	5	2	95	0	1.5%	0.8%	2.2%
						≥2	0	1	100	0	0	1	91	0			
Ar-Raqqa	Tell Abiad	Tell Abiad	43	5	2181	<2	8	17	681	0	12	37	570	0	1.9%	0.7%	2.6%
						≥2	1	4	449	0	1	3	398	0			
Ar-Raqqa	Tell Abiad	Suluk	58	1	378	<2	3	9	126	0	1	9	99	0	2.4%	0.5%	3.0%
						≥2	0	0	69	0	0	0	62	0			
Dar'a	As-Sanamayn	As-Sanamayn	6	2	750	<2	3	4	252	0	4	3	183	0	1.0%	0.7%	1.7%
						≥2	0	0	160	0	1	2	138	0			
Dar'a	Dar'a	Ash-Shajara	8	1	16	<2	0	0	5	0	0	0	3	0	0.0%	0.0%	0.0%
						≥2	0	0	2	0	0	0	6	0			
Dar'a	Dar'a	Busra Esh-Sham	9	1	518	<2	0	1	151	0	0	0	113	0	0.1%	0.0%	0.1%
						≥2	0	0	145	0	0	0	108	0			
Dar'a	Dar'a	Da'el	2	1	228	<2	0	1	67	0	0	0	50	0	0.3%	0.0%	0.3%
						≥2	0	0	57	0	0	0	53	0			
Dar'a	Dar'a	Dar'a	8	3	774	<2	0	6	186	0	0	2	163	0	0.7%	0.0%	0.7%
						≥2	0	0	187	0	0	0	230	0			
Dar'a	Dar'a	Jizeh	3	1	442	<2	0	0	100	0	0	4	93	0	0.7%	0.0%	0.7%
						≥2	0	0	115	0	0	0	130	0			
Dar'a	Dar'a	Kherbet Ghazala	2	1	281	<2	0	2	89	0	1	1	100	0	0.5%	0.2%	0.7%
						≥2	0	0	47	0	0	0	41	0			
Dar'a	Dar'a	Mzeireb	8	1	377	<2	0	0	69	0	0	1	71	0	0.2%	0.0%	0.2%
						≥2	0	0	130	0	0	0	106	0			
Dar'a	Izra'	Hrak	6	2	723	<2	1	1	162	0	0	1	150	0	0.4%	0.3%	0.6%
						≥2	0	1	216	0	1	0	190	0			
Dar'a	Izra'	Jasim	2	1	377	<2	0	0	85	0	0	2	84	0	0.4%	0.0%	0.4%
						≥2	0	0	108	0	0	0	98	0			
Dar'a	Izra'	Nawa	5	1	469	<2	0	2	160	0	0	3	132	0	0.6%	0.0%	0.6%
						≥2	0	0	85	0	0	0	87	0			
Dar'a	Izra'	Izra'	14	1	208	<2	0	0	54	0	0	3	43	0	1.0%	0.0%	1.0%
						≥2	0	0	62	0	0	0	46	0			
Homs	Ar-Rastan	Ar-Rastan	16	2	358	<2	0	2	95	0	1	2	76	0	0.8%	0.2%	0.9%
						≥2	0	0	96	0	0	0	86	0			
Homs	Ar-Rastan	Talbiseh	13	3	1054	<2	0	2	358	0	1	4	285	0	0.3%	0.1%	0.4%
						≥2	0	0	208	0	0	0	196	0			
Homs	Homs	Homs	8	1	364	<2	0	1	142	0	0	3	136	0	0.5%	0.8%	1.3%
						≥2	0	0	51	0	1	0	30	0			
Idleb	Al Ma'ra	Heish	15	3	597	<2	0	1	144	0	0	0	153	0	0.3%	0.0%	0.3%
						≥2	0	1	150	0	0	0	148	0			
Idleb	Al Ma'ra	Kafr Nobol	25	5	1272	<2	0	5	376	0	2	14	373	0	1.2%	0.1%	1.3%
						≥2	0	1	255	0	0	2	244	0			
Idleb	Al Ma'ra	Ma'arrat An Nu'man	30	6	1593	<2	3	8	502	0	5	17	447	0	1.2%	0.3%	1.4%
						≥2	0	2	309	0	0	1	299	0			
Idleb	Al Ma'ra	Sanjar	56	2	235	<2	2	5	61	0	0	7	88	0	4.3%	0.4%	4.7%
						≥2	0	1	37	0	0	1	33	0			
Idleb	Al Ma'ra	Khan Shaykun	8	2	653	<2	1	2	165	0	1	1	192	0	0.3%	0.2%	0.5%
						≥2	0	0	136	0	0	0	155	0			
Idleb	Harim	Dana	13	3	1812	<2	4	18	573	0	6	13	515	0	1.4%	0.4%	1.8%
						≥2	0	2	321	0	1	3	356	0			
Idleb	Idleb	Maaret Tamsrin	15	1	1475	<2	1	6	374	0	5	7	377	0	0.8%	0.3%	1.0%
						≥2	0	1	349	0	0	1	354	0			
Idleb	Idleb	Teftnaz	5	1	1665	<2	1	5	455	0	2	5	448	0	0.5%	0.1%	0.6%
						≥2	0	0	375	0	0	1	373	0			
Idleb	Idleb	Idleb	14	2	803	<2	1	8	183	0	7	16	170	0	2.2%	0.7%	2.9%
						≥2	0	0	197	0	0	1	220	0			
Idleb	Idleb	Saraqab	24	3	751	<2	0	1	187	0	0	11	177	0	1.2%	0.0%	1.2%
						≥2	0	0	199	0	0	1	175	0			
Idleb	Ariha	Ariha	23	1	507	<2	0	3	181	0	0	12	163	0	2.3%	0.0%	2.3%
						≥2	0	1	76	0	0	1	70	0			
Quneitra	Quneitra	Al-Khashniyyeh	12	1	372	<2	0	0	99	0	0	3	101	0	0.5%	0.0%	0.5%
						≥2	0	0	84	0	0	0	85	0			
Rural Damascus	Rural Damascus	Kafr Batna	8	6	1022	<2	8	28	296	0	5	31	316	0	2.9%	0.6%	3.5%
						≥2	0	0	157	0	0	0	181	0			
Rural Damascus	Rural Damascus	Arbin	2	1	324	<2	0	1	101	0	1	3	152	0	0.5%	0.1%	0.6%
						≥2	0	0	33	0	0	0	33	0			
Rural Damascus	Duma	Duma	3	2	729	<2	3	19	215	0	6	18	176	0	4.0%	0.7%	4.7%
						≥2	0	2	136	0	0	3	151	0			
Rural Damascus	Duma	Harasta	3	1	270	<2	0	6	74	0	0	6	65	0	4.3%	0.0%	4.3%
						≥2	0	3	54	0	0	0	62	0			



خريطة توزيع المراكز ال Z-Score

الأطفال المقاسين		طبيعي		حاد متوسط		حاد شديد		حاد شامل	
%	N	%	N	%	N	%	N	%	N
98.6%	12950	98.6%	12950	0.92%	121	0.49%	64	1.41%	185

الأطفال المقاسين		طبيعي		حاد متوسط		حاد شديد		حاد شامل	
%	N	%	N	%	N	%	N	%	N
97.6%	2477	97.6%	2477	1.42%	36	1.02%	26	2.44%	62

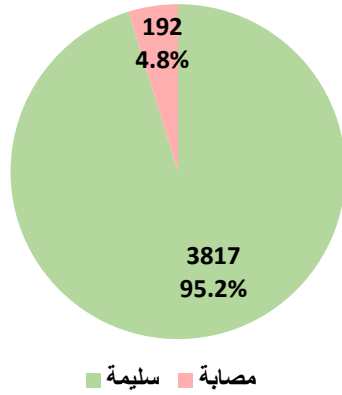


خريطة توزيع المراكز التي تقوم بمسح الحالة التغذوية للحوامل والمرضعات

الحوامل والمرضعات	سليمة	مصابة
8263	7861	402

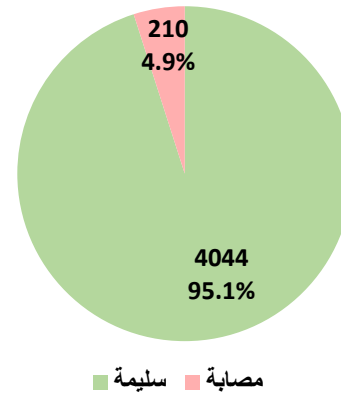
المرضعات	سليمة	مصابة
4009	3817	192

## الحالة التغذوية للمرضعات



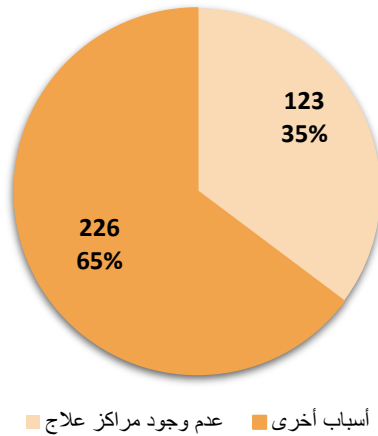
الحوامل	سليمة	مصابة
4254	4044	210

## الحالة التغذوية للحوامل

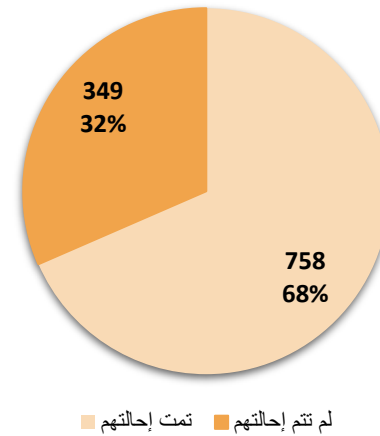


## إحالة الحالات المكتشفة خلال شهر كانون الثاني إلى مراكز العلاج (الأطفال دون عمر 5 سنوات)

## أسباب عدم الإحالة

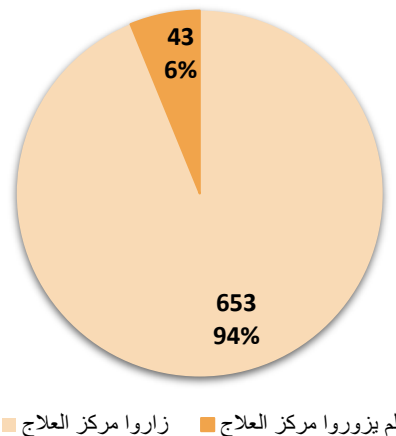


## الإحالات

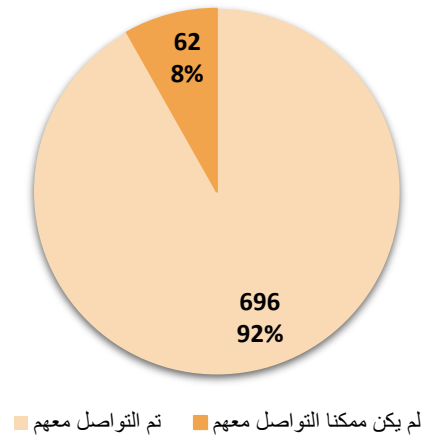


## متابعة الحالات المحالة خلال شهر كانون الثاني - حالات سوء التغذية الحاد الشامل GAM

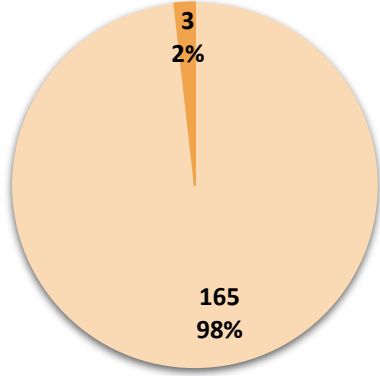
## زيارة الحالات المكتشفة لمراكز العلاج



## التواصل مع الحالات المحالة

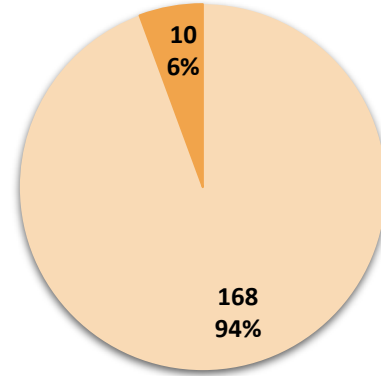


زيارة الحالات المكتشفة لمراكز العلاج



لم يزوروا مركز العلاج ■ زاروا مركز العلاج ■

التواصل مع الحالات المحالة



لم يكن ممكنا التواصل معهم ■ تم التواصل معهم ■

الاختصارات

MUAC قياس محيط منتصف الذراع  
FNO منسق الترصد على المستوى الميداني  
MAM سوء التغذية الحاد المتوسط  
WASH الاصحاح البيئي والمياه

NSS برنامج الترصد التغذوي  
DNO منسق الترصد على مستوى المنطقة  
SAM سوء التغذية الحاد الشديد  
GAM سوء التغذية الشامل  
PLW الحوامل والمرضعات